

COMUNE DI MEDOLAGO
(Provincia di Bergamo)

PIANO DI GOVERNO DEL TERRITORIO
(L.R. 11 marzo 2005, n. 12 e successive modifiche ed integrazioni)

adottato dal Consiglio Comunale nella seduta del *** con delibera n.
approvato dal Consiglio Comunale nella seduta del *** con delibera n.

D VALUTAZIONE AMBIENTALE STRATEGICA

3 **CARTA DELLE SENSIBILITA' PAESAGGISTICHE**

1:5.000

Il Sindaco
Luisa FONTANA

Il Segretario Comunale
dott. Santo RUSSO

Il Responsabile del Procedimento






Il Progettista
dott. arch. Edoardo GERBELLI

aprile 2009

GRUPPO DI LAVORO

dott. arch. Edoardo GERBELLI - Coordinatore - urbanistica e pianificazione territoriale
dott. ing. Ennio RIVA - mobilità, servizi ed impianti
dott. geol. Ermanno DOCCI - ARESIUS & P. - ricerche geologiche e tecnologie d'ambiente
dott. arch. Francesca GERBELLI e dott. arch. Michela Maria GRESINI - ricerche storiche e cartografiche
dott. arch. Claudia GHISLONI - rilievi ed analisi stato di fatto

CARTA DELLE SENSIBILITA' PAESAGGISTICHE:

-  Molto alta
-  Alta
-  Media
-  Bassa
-  Molto bassa

