

COMUNE DI MEDOLAGO
(Provincia di Bergamo)

PIANO DI GOVERNO DEL TERRITORIO
(L.R. 11 marzo 2005, n. 12 e successive modifiche ed integrazioni)

adottato dal Consiglio Comunale nella seduta del *** con delibera n. ...
approvato dal Consiglio Comunale nella seduta del *** con delibera n. ...

D VALUTAZIONE AMBIENTALE STRATEGICA
1 SINTESI DELLO STATO DI FATTO RELATIVO AI SISTEMI DELLE INFRASTRUTTURE E DELLA MOBILITA', URBANO ED AGRICOLO

1:5.000

Il Sindaco
Luisa FONTANA

Il Segretario Comunale
dott. Santo RUSSO

Il Responsabile del Procedimento





Il Progettista
dott. arch. Edoardo GERBELLI

aprile 2009

GRUPPO DI LAVORO

dott. arch. Edoardo GERBELLI - Coordinatore - urbanistica e pianificazione territoriale
dott. ing. Ennio RIVA - mobilità, servizi ed impianti
dott. geol. Ermanno DOLCI - ARESIUS & P. - ricerche geologiche e tecnologie d'ambiente
dott. arch. Francesca GERBELLI e dott. arch. Michela Maria GRESINI - ricerche storiche e cartografiche
dott. arch. Claudia GHISLENI - rilievi ed analisi stato di fatto

TAVOLA DI SINTESI:

-  Sistema urbano
-  Sistema agricolo
-  Sistema boschivo
-  Ambito boschivo vincolato (PIF LR. 27/2004)
-  Sistema delle infrastrutture e della mobilità
-  Perimetro Parco Adda Nord
-  Perimetro rispetto dei corsi d'acqua
-  Perimetro rispetto alle infrastrutture
-  Perimetro rispetto elettrodotti
-  Perimetro PAI decreto legge n°152/2006
-  Perimetro rispetto cimiteriale
-  Edificio vincolato

